










3.2.3 A. Aufforstung auf Fl.Nr. 2123, Gemarkung Strahlungen, Gesamtfläche 17.893 m²

Aufroster Waldbestand (15.798 m ²)	Quercus petraea	50 %
Trauben-Eiche	Acer platanoides	1 %
Spitz-Ahorn	Acer campestris	10 %
Feld-Ahorn	Pinus sylvestris	15 %
Vogel-Kirsche	Sorbus domestica	5 % (in Trupps beigemischt)
Eisbäre	Sorbus domestica	5 % (in Trupps beigemischt)
Speierling		
Waldronde (1.290 m ²)	Malva silvestris	5 %
Waldkiefer	Pinus praestris	6 %
Waldahorn	Juglans regia	6 %
Mehlbeere	Sorbus aria	8 %
Eingriffeliger Weiden	Catalpaus monogyna	8 %
Hasel	Corylus avellana	10 %
Blutiger Hartriegel	Cornus sanguinea	10 %
Schilfrohr	Pinus sylvestris	9 %
Schilfrohr	Pinus sylvestris	10 %
Generelle Heckenkirsche	Lonicera xylosteum	8 %
Liguster	Lonicera xylosteum	8 %
Schwarzer Holunder	Sambucus nigra	10 %
Waldsaum (815 m ²)		
Regioanalyse: Südwestdeutsches Bergland UG 11 Grundmischung (FLL RSW Regio), ca. 3,9 m ²		
Planzschutzzaun: 575,60 m		

Legende

-  Geplante Aufrostungsfläche (Außengrenze der Maßnahme)
-  Aufforstung eines Waldbestandes
-  Anlage eines gebuchteten Waldmantels
-  Ansatz eines Saumbereichs
-  Pflanzschutzzaun
- Schutzgebiete**
-  Wasserschutzgebiet (gesamtes Aufrostungsgebiet)
- Biotope**
-  Biotop laut amtlicher Biotopkartierung Bayern mit Nummer

Unterlage 4.3.4

**Adolf Steinbach
Steinindustrie - Schotterwerke
GmbH & Co. KG**

Erweiterung des bestehenden Kalksteinbruches
auf den Flur-Nummern 2486 (TF), 2498 (TF), 2506 und 2507 der Gemarkung Strahlungen
Landschaftspflegerischer Maßnahmenplan 3.2.3 A
Geplante Aufrosterung auf der Flur-Nr. 2123

Maßstab 1 : 1000

Miriam Glanz
Landschaftsarchitektin
Am Wacholderrain 23
97618 Leutenstausen
Tel. 09771 - 98769
Fax. 09771 - 2492

	Datum	Name
bearbeitet:	10/2020	M. Glanz
gezeichnet:	10/2020	L. Winter
geprüft:		